



IVJS infokiri august 2021

Toimunud tegevused:

02.08 – IVJS juhatuse koosolek

28.08 – IVJS üldkoosolek

Eelseisvad tegevused:

18.09 – Metsarahvapäev (Konju lasketiirus)

1. Soolakivid

Sellest aastast on valikus kahte sorti soolakive. Juba tuttav Multi-Lisal, mille hinnaks on 5 eurot/tk.



Ja KNZ standard, mille hinnaks on 6 eurot/tk.



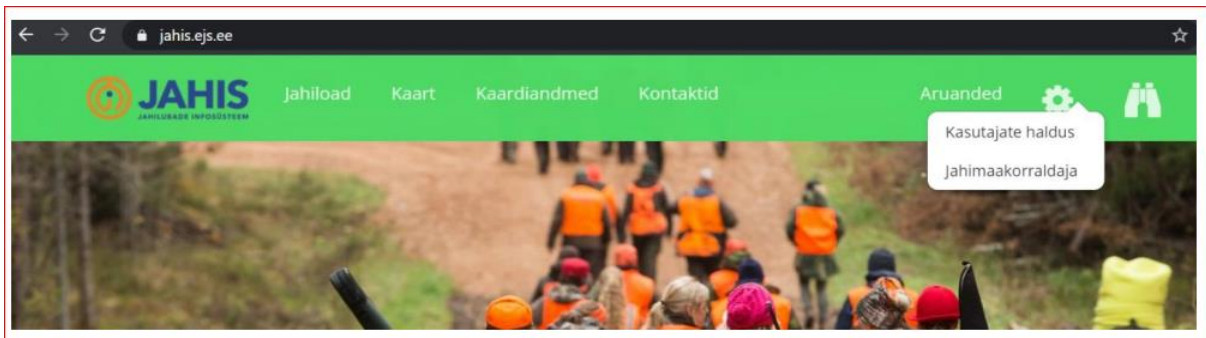
2. Jahimaakorraldaja „JAHISES“

JAHIMAAKORRALDAJA

Jahimaakorraldaja moodul võimaldab vaadata ja tuvastada jahipiirkonna katastriüksuste omanikke. Hallata maaomanikega sõlmitud lepinguid. Vaadata erinevaid kaardikuvasid lepingustaatusete ja maaomanike põhiselt. Ligipääsu moodulile omavad jahipiirkonna haldur(id).

Maaomanike nimekiri

Maaomanike nimekirja haldamiseks tuleb avada Jahise keskkonnas Jahimaakorraldaja moodul. Peale sisenemist tuleb vajutada menüüs asuvale hammasrattale. Avaneb alammenüü, kus tuleb valida „Jahimaakorraldaja“.



Avaneb maaomanike nimekirja vaade. Maaomanike nimekirja kuvamiseks tuleb valida jahipiirkond. Valida saab nende piirkondade vahel, mis teiega seotud on. Vaikimisi kuvatakse nimekirjas maaomanikud, kes omavad jahipiirkonnas maad vähemalt 10 hektarit. Antud väärtust saab muuta. Peale otsingu parameetrite sisestamist tuleb vajutada nupule „otsi“.

jrk	Nimi	Isikukood/Registrikood	Ühisosa pindala	Katastriüksuste arv	Lepingu staatus
-----	------	------------------------	-----------------	---------------------	-----------------

Maaomanike nimekirjast saab teha väljavõtte Excel või PDF formaadis.

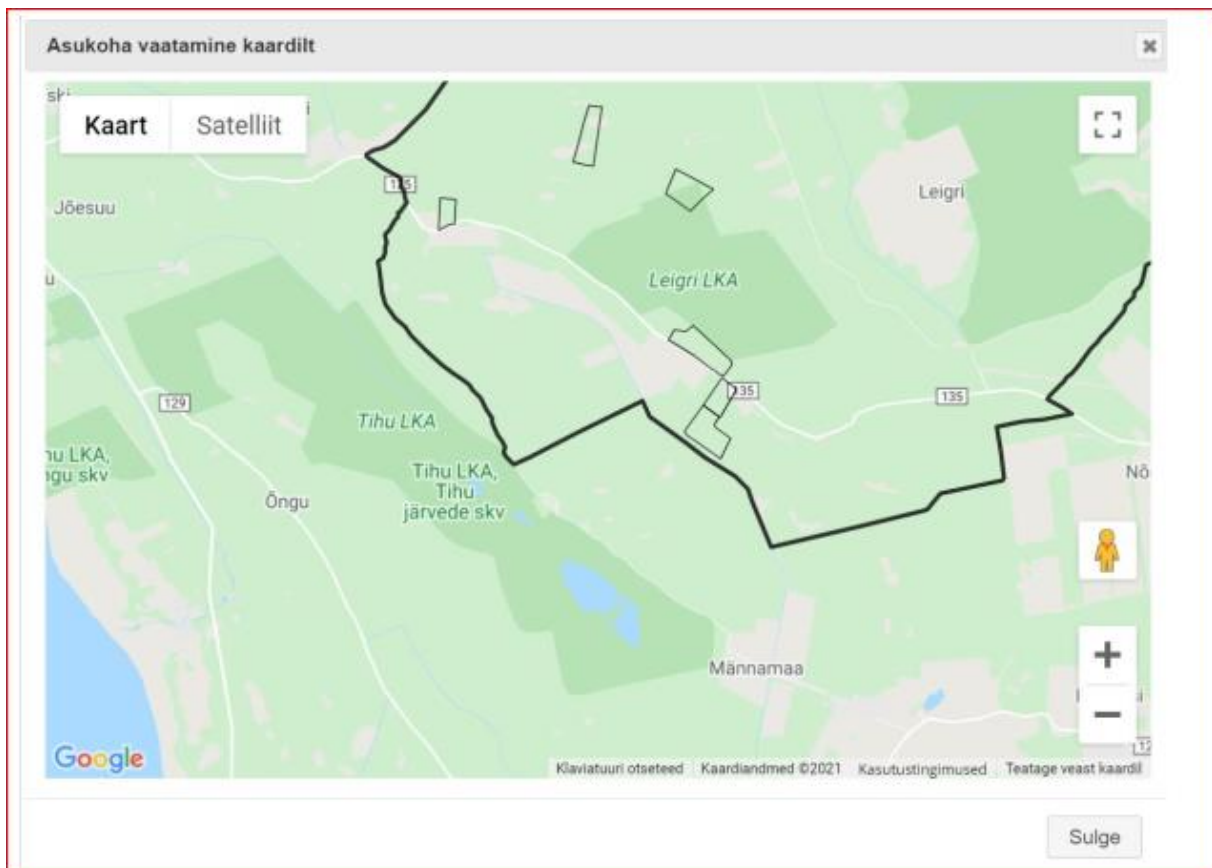
Maaomanike detailandmed

Nimekirjas maaomaniku nimele vajutades avaneb maaomaniku detailvaade, kus saab vaadata maaomanikuga seotud katastriüksuste infot, lisada kontaktandmeid ning lepinguga seotud infot.

Katastriüksuste info vaatamine

Katastriüksuste info kuvatakse maaomanike detailandmetes tabelina. Kaasomandi veerus kuvatakse „Jah“ kui kinnistul on mitu omaniku. Ühisosa pindala veerg kuvab kui suur osa kinnistust jääb jahipiirkonda. Katastriüksuste nimekirjast saab teha väljavõtte Excel ja PDF formaadis. Kinnistute asukohtade vaatamiseks tuleb vajutada nupule „vaata kaardilt“. Konkreetse kinnistu asukoha vaatamiseks tuleb vajutada vastava katastriüksuse numbrile.

Maaomaniku detailandmetes kuvatakse ka info jahikeelualade kohta, mis on sisestatud Jahise kaardiantmete osas (maa-alade lisamine).



Kontaktandmete lisamine

Kontaktandmeid saab lisada vajutades nupule „Muuda kontaktandmeid“. Peale andmete sisestamist tuleb vajutada „salvesta“. Sisestatud kontaktandmeid kasutatakse lepingupõhja ettevalmistamiseks.

Lepinguga seotud tegevused

Süsteem võimaldab luua lepingupõhja. Lepingu infot saab sisestada vajutades nupule „lisa leping“. Valida saab kolme lepingustaatus vahel: sõlmimisel, sõlmitud, keeldunud. Staatus „keeldunud“ märgitakse, kui maaomanik on suhtlusest keeldunud ning lepingu sõlmimine ei ole seetõttu võimalik. Lepingu alguse kuupäevaks on vaikimis käesolev kuupäev, kuid seda saab muuta kui kuupäeva lahtrile vajutada. Tähtajatu lepingu puhul lõpu kuupäeva mitte sisestada.

Kasutaja esindaja on isik, kellel on volitused leping allkirjastada. Vaikimisi on märgitud esindajaks lepingu koostaja, kuid seda saab muuta enda jahiseltsi liikmete piires.

Edasi kuvatakse lepingusse märgitavad ning maaomanikuga seotud katastriüksused. Kui soovite nimekirjast katastriüksuse eemaldada tuleb selle eest linnuke maha võtta.

Eritingimuste lahtrisse saab lisada erimärkuseid lepingu kohta (nt suuline leping, jahipidamine pühapäeval keelatud jne).

Kui kasutate enda loodud lepingupõhja, siis saate sõlmitud lepingu Jahisesse salvestada vajutades „vali fail“ ning arvutist konkreetse lepingu valides. Lepingu andmete salvestamiseks vajutage „salvesta“.

Tagasi

Staatust

SÖLMIMISEL

Algus

04.08.2021

Lõpp

Vali kuupäev

Kasutaja esindaja

Karri Urban

Katastriüksused

- [39201:003:1010, 39201:003:0381, 39201:003:0383, 39201:003:0550, 39201:004:0108, 36801:001:0890, 39201:003:0450, 39201:004:0362, 39201:004:4332, 39201:004:5532](#)
- [39201:003:1010, 39201:003:0381, 39201:003:0383, 39201:003:0550, 39201:004:0108, 36801:001:0890, 39201:003:0450, 39201:004:0362, 39201:004:4332, 39201:004:5532](#)
- [39201:003:1010, 39201:003:0381, 39201:003:0383, 39201:003:0550, 39201:004:0108, 36801:001:0890, 39201:003:0450, 39201:004:0362, 39201:004:4332, 39201:004:5532](#)

Eritingimused

Fail

Vali fail | Pole valitud

Salvesta

Lepingupõhja genereerimiseks tuleb vajutada „genereeri põhi“. Valida on võimalik eesti, vene ja inglise keelse lepingupõhja vahel. Erinevad versioonid avanevad nupule vajutades. Allkirjastatud dokumente saate hoiustada Jahises, kui lisate dokumendi oma arvutist kasutades nuppu „lisa fail“.

Kui leping on allkirjastatud tuleks muuta ka lepingu staatust vajutades nupule „muuda“.

Leping

Staatust	SÖLMIMISEL
Kehtivus	03.08.2021 - tähtajatu
Katastriüksused	39201:003:1010, 39201:003:0381, 39201:003:0383, 39201:003:0550, 39201:004:0108, 36801:001:0890, 39201:003:0450, 39201:004:0362, 39201:004:4332, 39201:004:5532

Lepingu staatuste kaart

Maaomanikega sõlmitud lepingute infot saab vaadata kaardilt. Kaart avaneb maaomanike nimekirjas nupu „vaata kaardilt“ alt.

Maaomanikud [Katastriüksused](#) Vaata kaardilt

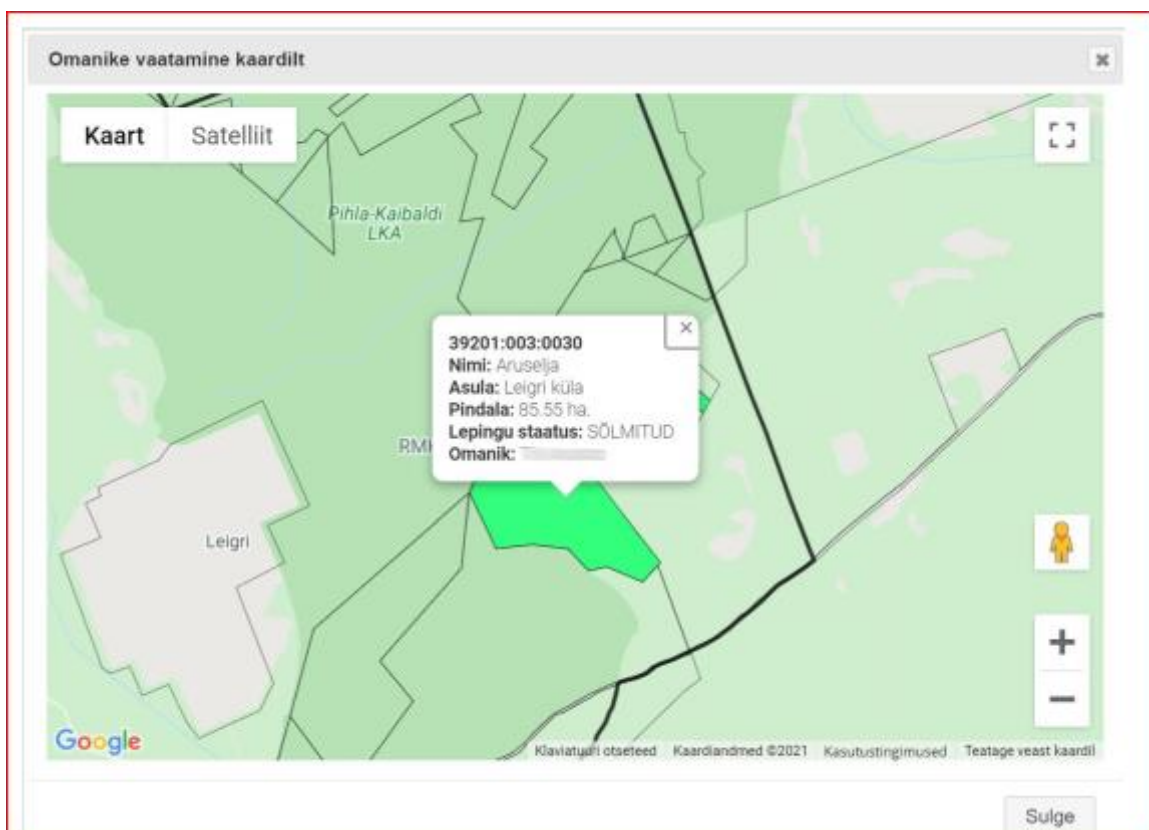
Otsing

Jahipiirkond Pindala alates (hektarit)

Otsi kõikide tulemuste seast:





Jrk	Nimi	Isikukood/Registrikood	Ühisosa pindala	Katastriüksuste arv	Lepingu staatus

Kaardil kuvatakse jahipiirkonna piirid ning kinnistute piirid. Kaardil kasutatakse staatuste kuvamisel erinevaid värve: roheline – sõlmitud, oranž – sõlmimisel, valge – keeldunud, punane – jahipidamine keelatud. Kinnistule vajutades kuvatakse info vastava katastriüksuse kohta.



Katastriüksuste päringud

Kui soovite tuvastada, kellele kuulub kinnistu siis selleks tuleb avada katastriüksuste otsingu vaade. Sisestage otsitav katastrinumber ning vajutage nupule „otsi“.

JAHIS Jahiload Kaart Kaardilandmed Kontaktid Aruanded    

Maaomanikud Katastriüksused

Otsing

Jahipiirkond Katastrinumber

Otsi kõikide tulemuste seast:

Katastrinumber	Lähiaadress	Asula	Sihtotstarve	Kinnistu pindala	Omanikud
77003:001:3292	Künkapõllu	Koovälja küla	Maatulundusmaa	45.41	

Kuvatud: 1 kirjet (1-1) « 1 »

3. Valminud on uued esmakäitlushooned kahes IVJS jahiseltsis

Jahiulukite käitlemiskoha investeringutoetusega on valminud uued esmakäitlushooned Kiikla ja Voka jahtkonnas.



MTÜ Kiikla Jahiseltsi esmakäitlushoone



MTÜ Voka jahikonna esmakäitlushoone

4. METSARAHVA PÄEV 18. september 2021 kell 10:00 – 18:00 Konju lasketiirus

KESKONNAINVESTEERINGUTE KESKUS	Metsarahva Päev	Eesti Metsaselts Estonian Forest Association
<h1>Metsarahva päev</h1> <p>18. september 2021</p>		

Täpsemalt saab päevaga tutvuda kodulehel - <https://metsarahvapaev.ee/>

5. Ida-Virumaal 12 karu kütitud, limiit täitunud.



Jahtkond	kvoot	kütitud
	12	
Alajõe		1
Anguse		
Auvere		
Avinurme		1
Kauksi		1
Kiikla		1
Kivinõmme		
Kiviõli		
Kohtla-Nõmme		1
Kuremäe		1
Kurtna		
Lohusuu		
Maidla		1
Mäetaguse		1
Narva		
Ontika		
Oonurme		1
Permisküla		
Remniku		
Sillamäe		
Tamme		1
Tudulinna		1
Vaivara		
Voka		1

Ida-Virumaa
Jahimeeste Selts
1948

Allikas: IVJS

Lugupidamisega

Marko Vinni

IVJS juhatuse esimees

